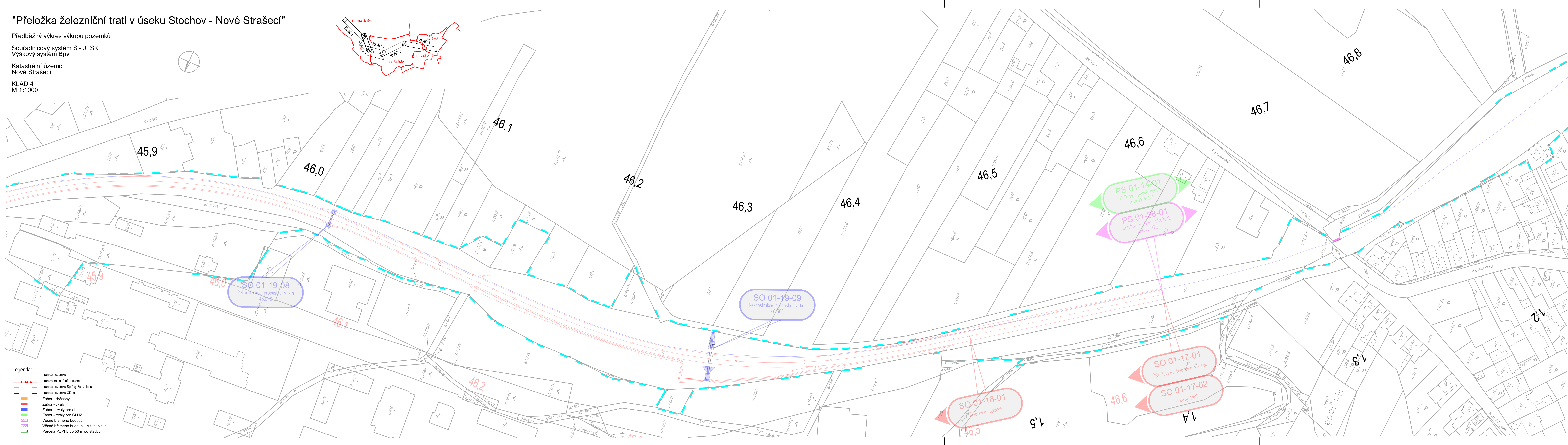
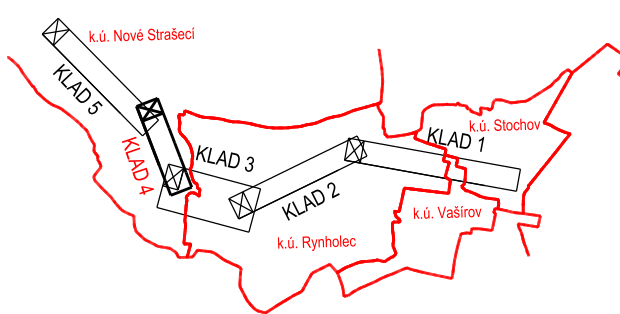



KLAD 4
M 1:1000






hranice pozemku
 hranice katastrálního území
 hranice pozemků Správy železnic, s. o.
 hranice pozemků ČD, a.s.
 Záběr - dočasný
 Záběr - trvalý
 Záběr - trvalý pro obec
 Záběr - trvalý pro ČLÚZ
 Věcné břemeno budoucí
 Věcné břemeno budoucí - cizí subjekt
 Parcela PUPFL od 50 m od stavby



			ČÍSLO SOUPRAVY:
		PO PŘIPOMÍNKOVÉM ŘÍZENÍ, 01/2022	
REVIZE Č.	DATUM	ZMĚNA	


EXPROJEKT s.r.o. tel. : +420 533 312 000
Herspická 758/13 E-mail: info@exprojekt.cz
619 00 Brno ID: dh84e85

OBJEDNATEL:	 Správa železnic, s.o. Stavební správa západ, Sokolovská 278/1955, 190 00 Praha 9		
HLAVNÍ INŽENÝR PROJEKTU Ing. David Rose	VYPOVĚDNÝ PROJ. PS, SO Ing. Stanislav Sabo	VYPRACOVAL Ing. Stanislav Sabo	KONTROLOVAL Ing. Bohumil Brechta
KRAJ: Středočeský	POVĚŘENÝ MŮ: Rakovník / k.ú. Rynholec, Nové Strašecí	STUPĚŇ: DŮR	
Přeložka železniční trati v úseku Stochov – Nové Strašecí Geodetická dokumentace		ZAK. ČÍSLO 003-2018	
		MĚRITKO 1:1000	POČET FORMÁTŮ 6 x A4
		DATUM: 02/2022	
Předběžný výkres výkupu pozemků - Kladá		ČÁST DOKUM. I	PŘÍLOHA 2.3.4